

Tav.1 -Planimetria area esistente, estratti mappa e P.R.G. -

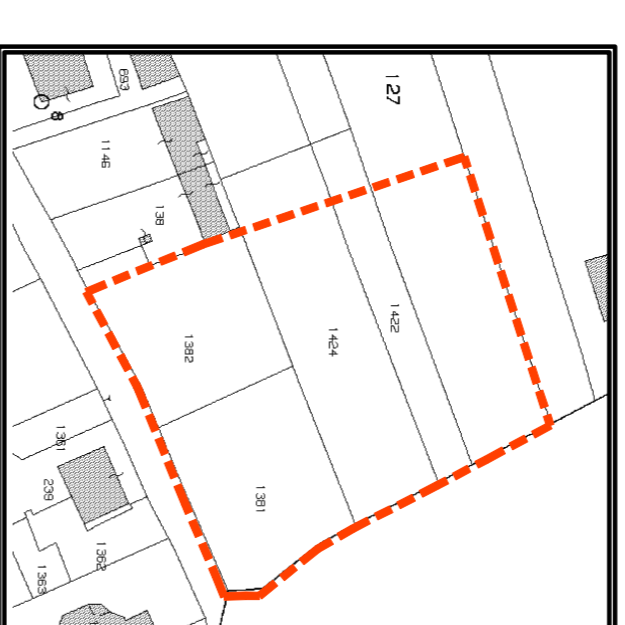
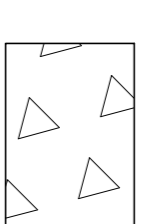
SUPERFICIE COMPARTO RILEVATA
 CARTOGRAFICAMENTE= 4880 mq
 indice territoriale = 0.5 mc/mq

VOLUME REALIZZABILE = 4880x0.5 = 2440 mc

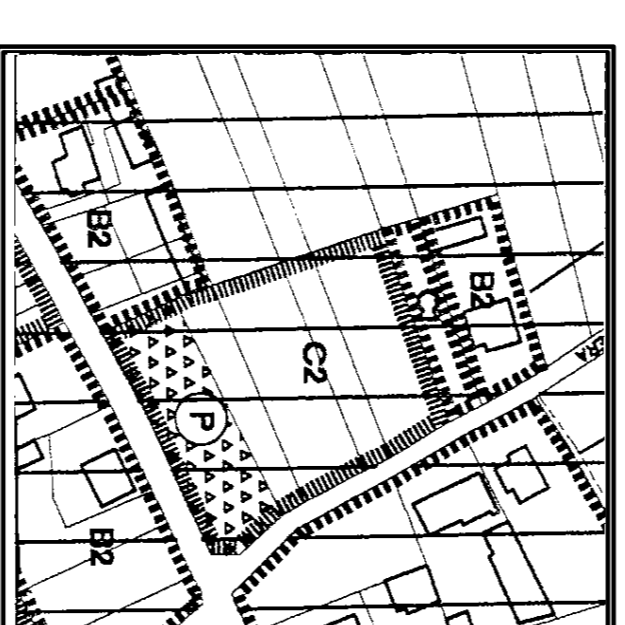
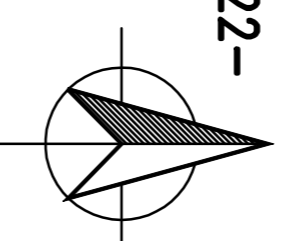
SUPERFICIE COPRIBILE = 1/3 di 4880 = 1626.66 mq

--- Limite comparto C2

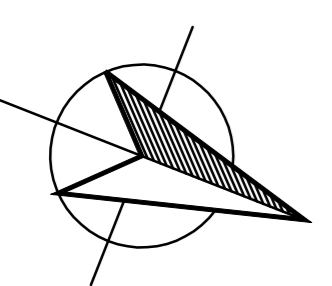
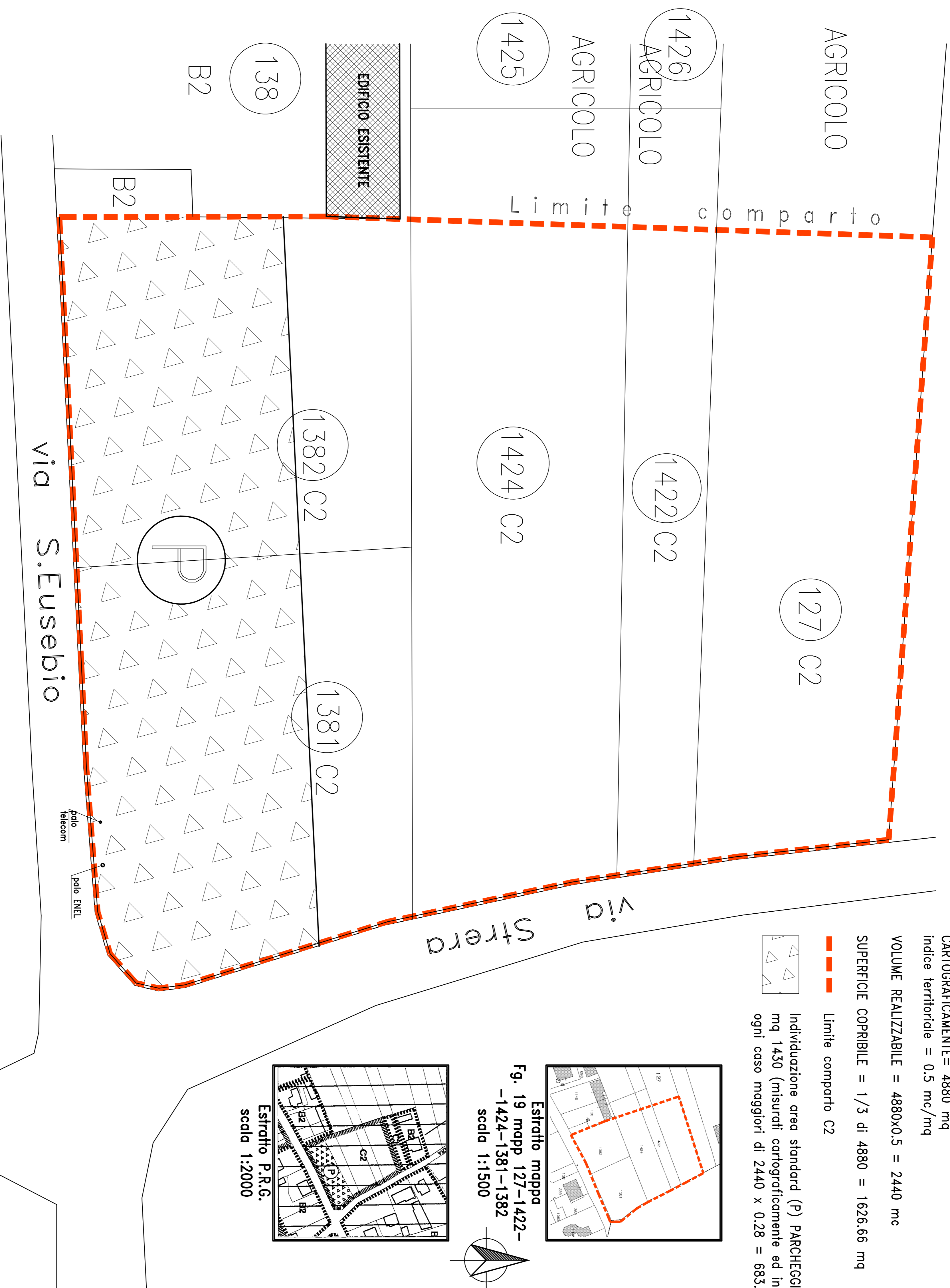
Individuazione area standard (P) PARCHEGGIO
 mq 1430 (misurati cartograficamente ed in
 ogni caso maggiori di 2440 x 0.28 = 683.2)



Estratto mappa
 Fig. 19 mapp 127-1422-
 -1424-1381-1382
 scala 1:1500



Estratto P.R.G.
 scala 1:2000



Planimetria 1:200

COMMITTENTI

Dicembre 2014

Comune di Oleggio - Proj. di Novara
 PIANO ESECUTIVO CONVENZIONATO VIA S.EUSEBIO

PLANIMETRIA AREA ESISTENTE,
 ESTRATTI MAPPA E PRG

Tav.1
 1:200

FIRMATO DIGITALMENTE

STEFANO RIVOLTA Geometra
 Collegio dei Geometri di Novara n. 2084
 Via Sampione n. 74 - Oleggio (NO)

FIRMATO DIGITALMENTE

LUCA COLOMBO Architetto
 Ordine degli Architetti Novara e VCO n. 839
 Via Mezzomerico 19 - Mariano Tinio (NO)