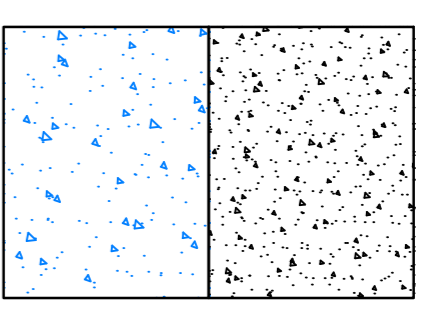

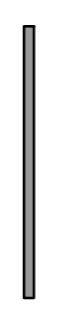

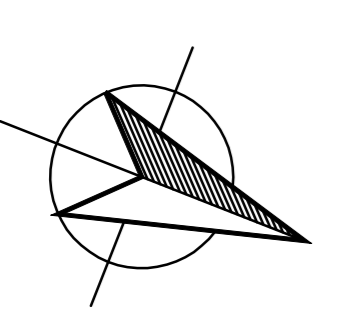


superficie parcheggio S=506 mq  
 superficie area verde S=506 mq  
 viabilità e marciapiedi = 423 mq  
**TOTALE 1435 mq**

-  FINITURA IN ASFALTO
-  VERDE
-  CORDOLO IN CEMENTO
-  SEGNALETICA ORIZZONTALE DI DELIMITAZIONE PARCHEGGIO



Planimetria 1:200

COMMITTENTI

\_\_\_\_\_

\_\_\_\_\_

\_\_\_\_\_

\_\_\_\_\_

Dicembre 2014

Comune di Oleggio - prov. di Novara  
 PIANO ESECUTIVO CONVENZIONATO VIA S.EUSEBIO

**Tav.4**  
**1:200**  
 PLANIMETRIA CON DISTANZE, TIPOLOGIA EDIFICI E  
 FINITURE AREA STANDARD

FIRMATO DIGITALMENTE

STEFANO RIVOLTA Geometra  
 Collegio dei Geometri di Novara n. 2084  
 Via Sampione n. 74 - Oleggio (NO)

FIRMATO DIGITALMENTE

LUCA COLOMBO Architetto  
 Ordine degli Architetti Novara e VCO n. 839  
 Via Mezzomerico 19 - Mariano Tinio (NO)