

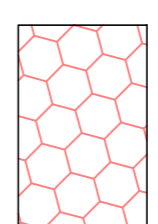
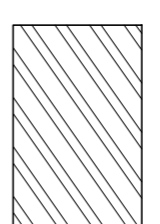


Tav.2 -Planimetria con individuazione lotti e area standard



-  Limite comparto
-  Limite distanza dai confini, strade e standard
-  Individuazione area standard = 638,16 mq (maggiore 633,36 mq richiesti)
-  Viabilità interna privata

COMITANTI:
 AIRAGHI MARA _____
 AIRAGHI LAURA _____

Tav.2
 1:200

Ottobre 2016

Comune di Oleggio – prov. di Novara
 PIANO ESECUTIVO CONVENZIONATO VIA STRERA
PLANIMETRIA CON INDIVIDUAZIONE LOTTI E AREA STANDARD

FIRMATO DIGITALMENTE
STEFANO RIVOLTA Geometra
 Collegio dei Geometri di Novara n. 2084
 Via Sempione n. 74 – Oleggio (NO)

FIRMATO DIGITALMENTE
LUCA COLOMBO Architetto
 Ordine degli Architetti Novara e VCO n. 839
 Via Mezzomerco 19 – Marnone Ticino (NO)

Planimetria 1:200